

bad herrenalbs
 Natürlich beeindruckend.
 www.Du-Tour-mir-gut.de
 Dichte Wälder, eindrucksvolle Sonnenuntergänge, Unterweltflüsse, verbundene Bäche und Quellen, sauberen, schlemmen, Bad Herrenalb, Du Tour mit gut!

Bernsteinstein
 - EST 1152 -
 MITTELALTER HAUTNAH ERLEBEN
 VIERTE MOJAVE
 www.burgwarte-stadt.de

VIS
 PAMINA TOURISME
 Baden-Württemberg
 www.pamina-tourisme.de

WILKOMMEN
 Bienvenue
 www.wilkommen-bienvenue.de

VIS
 PAMINA TOURISME
 Baden-Alsace-Pfalz
 Radeln ohne Grenzen
 www.pamina-tourisme.de

43 Entdecker Touren zwischen Schwarzwald, Kraichgau, Vogesen und Pfälzerwald
 43 Itineraries à découvrir entre Forêt-Noire, Kraichgau, Vosges et Pfälzerwald
 www.pamina-tourisme.de

1 Durch den Haguenauer Wald
 Circuit en Forêt d'Exception® de Haguenau
 Haguenau | 37 km | 120 m | 3 h

Eine Entdeckungsreise durch den „Heiligen Wald“ – dem größten zusammenhängenden Waldgebiet im Elsass – und seine Geschichte. Die landschaftliche Genusstour führt zu einer einzigartigen Flora und Fauna mit stillen Wasserläufen. Unterwegs liegt die Ausflugsgaststätte „Cros Chêne“.
 Une balade à travers la Forêt d'Exception® de Haguenau, sixième plus grande forêt de plaine de France, qui mène à la découverte de sa faune, sa flore, ses plans d'eau et son patrimoine historique, en passant par la vite du Gros-Chêne habité par la légende de Saint-Archiev.

4 Entlang der Maginot-Linie
 Au fil de la ligne Maginot
 Seltz-Pittersdorf | 80 km | 911 m | 3 Tage

Eine Erlebnis-tour vom Rhein durch die Dörfer der Rheinebene und die nördlichen Ausläufer des Haguenauer Walds bis zur grünen Höhe des „Alsace Verte“. Am Weg liegen zahlreiche Bauwerke der Maginot-Linie, die von der militärischen Ausrichtung über die beiden Nationen pendelt bis der 2. Weltkrieg.
 Circuit découvert à travers les villages de la plaine rhénane et les contreforts nord de la forêt de Haguenau jusqu'aux hauteurs verdoyantes de l'Alsace Verte. Le long de l'itinéraire se trouvent de nombreux vestiges des ouvrages de la ligne Maginot, témoins du conflit qui opposa les deux nations pendant la Seconde Guerre Mondiale.

7 Bienwald-Rheinauen-Tour
 Circuit des plaines alluviales du Rhin et du Bienwald
 Kandel | 45 km | 38 m | 3 h

Die abwechslungsreiche Tour führt durch den schattigen Bienwald und entlang idyllischer Altrheinarme bis nach Neuburg am Rhein. Von dort geht es dem Flusssystem Lauter folgend wieder durch den Bienwald und durch die herrliche Wiesenschafterlandschaft des „Vielstüchs“ zurück nach Kandel.
 Ce circuit varié vous emmène à travers la forêt ombragée de Bienwald et le long des bras du Vieux Rhin jusqu'à Neuburg am Rhein. De là, en suivant le Vieux Lauter, retourner à Kandel à travers le Bienwald et le magnifique paysage de prairies du „Vielstüch“.

8 Tabaktour
 Circuit du tabac
 Rülzheim | 40,5 km | 71 m | 2 h
 Landau

Historische Tabakschuppen und raubühnende Tabakfelder so weit das Auge reicht. Eine Tour durch malerische „Bauernhöfe“ und weite Felder auf der ein lieblicher Tabakduft um die Nase weht und sich die köstliche Vielfalt regionaler Produkte bei einer Rast genießen lässt.
 Des schémas à tabac, historiques et des champs de tabac ronds à perte de vue. Un circuit à travers des villages pittoresques et de vastes champs, où l'on respire une douce odeur de tabac et où l'on peut déguster une belle variété de produits régionaux lors d'une halte.

9 Rhein- und Römer-Schleife
 Circuit Rhin et Romains
 Rülzheim | 44,7 km | 58 m | 2 h 45 min

Die Tour führt von der imposanten Festung Germersheim durch die abwechslungsreiche Tour entlang des Rheins, durch schattige Wälder und die typischen Felder von „Deutschlands Gemüsegärten“. Hier bieten Hofläden Frisches Obst und Gemüse an.
 Le circuit mène de l'imposante forteresse de Germersheim à travers les plaines alluviales du Rhin dans le sud du Palatinat. À Hirsak et Neuzett, des centres d'information renseignent sur le milieu de vie des plants arrivés du Rhin à travers des forêts ombragées et les champs luxurants du „jardin potager allemand“. Ici, les boutiques de vente à la ferme proposent des fruits et légumes frais.

10 Dom- & Festungs-Schleife
 Circuit cathédrale et forteresse
 Germersheim | 48 km | 35 m | 3 h

Von Speyer mit seinem mächtigen Kaiserdom bis zum imposanten Festung Germersheim führt die abwechslungsreiche Tour entlang des Rheins, durch schattige Wälder und die typischen Felder von „Deutschlands Gemüsegärten“. Hier bieten Hofläden Frisches Obst und Gemüse an.
 Depuis Speire avec sa majestueuse cathédrale impériale jusqu'à l'imposante forteresse de Germersheim, le circuit varié vous emmène le long du Rhin à travers des forêts ombragées et les champs luxurants du „jardin potager allemand“. Ici, les boutiques de vente à la ferme proposent des fruits et légumes frais.

11 Hofladentour
 Circuit des fermes
 Bühl-Moos | 47 km | 202 m | 3 h 15 min

Genusstour durch reizvolle Kulturlandschaften und zu regionalen Produkten zwischen Schwarzwald, Rhein und Reben. Die Hofladentour führt durch Kleinorte und Dörfer, vorbei an schmucken Hofläden, die zu gemäßigten und genussvollen Zwischenstopps einladen.
 Un circuit à la découverte de charmants paysages culturels et de produits régionaux entre la Forêt-Noire, le Rhin et les vignes. Le circuit des fermes passe à travers des petites villes et des villages. De jolies boutiques de vente à la ferme invitent à des haltes conviviales.

12 Rundradweg PAMINA-Rheinpark Süd
 Circuit sud du Parc Rhénain PAMINA
 Bühl | 94,5 km | 65 m | 6 h 30 min

Eingebettet zwischen Schwarzwald und Vogesen schlingt sich der grenzüberschreitende „Rundradweg PAMINA“ am Rhein entlang der idyllischen Natur der Rheinebene. Zahlreiche Natur-, Kultur- und Kulinarik Highlights laden entlang der 94 Kilometer zum Verweilen ein.
 Niché entre la Forêt-Noire et les Vosges, le „Circuit sud du Parc Rhénain PAMINA“ se situe dans la nature idyllique de la plaine du Rhin. De nombreux sites incontournables liés à la nature, la culture et la gastronomie invitent à s'arrêter le long des 94 kilomètres.

13 Baden-Badener Rebland
 La région viticole de Baden-Baden
 Baden-Baden | 35,7 km | 588 m | 3 h

Eine Tour durch die sonnigen und aussichtsreichen Weinberge und lauschigen Wälder in das Baden-Badener „Genusstreck“ „Rebland“. Ein ganz besonderes Highlight ist diese Tour im Frühjahr während der Obstblüte und im Herbst, wenn sich das Laub bunt färbt.
 Pédaler à travers les vignobles ensoleillés et panoramiques et les forêts paisibles vers les trois villages viticoles formant le triangle des saveurs, tous près de Baden-Baden. Ce circuit est encore plus enchanteur au printemps pendant la floraison des arbres fruitiers ou en automne lorsque les feuilles se colorent.

2 Zwischen Rhein, Sauer und Lauter
 Entre Rhin, Sauer et Lauter
 Seltz | 35 km | 166 m | 4 h

Die Entdecker-tour zwischen Rhein, Sauer und Lauter verspricht abwechslungsreiche Landschaften, eindrucksvolle Ausblicke auf die Nordvogesen und den Schwarzwald, sowie eine einzigartige Flora und Fauna im Naturschutzgebiet des Sauerdelats.
 Le circuit de découverte entre le Rhin, le Sauer et la Lauter offre des paysages variés, des vues impressionnantes sur les Vosges du Nord et la Forêt-Noire, ainsi qu'une flore et une faune uniques dans la réserve naturelle du delta de la Sauer.

5 Erdenergie-Route
 Route des énergies de la Terre
 Durrenbach | 36 km | 370 m | 4 h 30 min

Die Rundtour führt zu den Bodenschätzen und Energieerleichtern der Region, wie dem ehemaligen Asphaltstein im Norden von Lobsann dem Thermalwasser von Morsbronn-Bains und zu den ersten Erdölförderanlagen Frankreichs und Europas mit beeindruckendem Erdöl-museum in Merckweiler-Rechenbrunn.
 Ce circuit balnéaire permet de découvrir les richesses minières et énergétiques de la région, comme l'ancienne exploitation d'asphalte des mines de Lobsann, les eaux thermales de Morsbronn-Bains et les premières installations pétrolières de France et d'Europe (impressionnante musée du pétrole à Merckweiler-Rechenbrunn).

6 Malerische Dörfer
 Les villages pittoresques du Pays de Wissembourg
 Wissembourg | 44 km | 280 m | 4 h

Diese idyllische Rundtour durch Wissembourg und sein Umfeld führt über hügelige Strecken und durch malerische Dörfer. Neben dem bekannten Weinberg von Cleebourg gehören die Befestigungsanlagen der Maginot-Linie, insbesondere die Festung Schoenenbourg zu den sehenswerten Highlights der Tour.
 Cet itinéraire dans le Pays de Wissembourg emprunte des chemins vallonnés et traverse de beaux villages pittoresques. Outre le réputé vignoble de Cleebourg, les ouvrages de la Ligne Maginot, notamment celui de Schoenenbourg, font partie des sites incontournables du circuit.

3 Schnuppertour durch das Pays Rhénan
 Circuit découverte du Pays Rhénan
 Durenheim | 68 km | 168 m | 3 h 6 min

Erläuternde Rundfahrt entlang des Rheins und der Ausläufer des Haguenauer Walds. Auf dem Weg liegen die berühmte Stadt der Töpfer Soufflenheim, das Dorf der Schiffer Offendorf, die beeindruckende Fischtrappe in Gamburgheim und die denkmalgeschützte Kirche von Herrlshausen.
 Circuit passionnant le long du Rhin et des contreforts de la forêt de Haguenau. L'itinéraire comprend la célèbre ville des potes à Soufflenheim, le village des bateliers à Offendorf, l'impressionnante cascade de poissons à Gamburgheim et l'église classée monument historique de Herrlshausen.

Legende / Légende

- Bahn: Eisenbahn, S-Bahn, U-Bahn
- Land: Bismarck, non asphalté, asphalté
- Berg: unbefestigt, befestigt
- Wasser: Wasserlauf, See
- Wald: Wald
- Stadt: 7000+ Einwohner
- Stadt: 3000-7000 Einwohner
- Stadt: 1000-3000 Einwohner
- Stadt: < 1000 Einwohner
- Wald: Nationalpark, Naturpark
- Wald: Biosphärenpark
- Wald: Regionalpark
- Wald: Landschaftsschutzgebiet
- Wald: Naturschutzgebiet
- Wald: Naturdenkmal
- Wald: Geopark
- Wald: Biosphärenpark
- Wald: Regionalpark
- Wald: Landschaftsschutzgebiet
- Wald: Naturschutzgebiet
- Wald: Naturdenkmal
- Wald: Geopark

Radwege / Velouroutes

1	2	3	4	5	6	7	8	9	10	11	12	13	14	15	16	17	18	19	20	21	22	23	24	25	26	27	28	29	30	31	32	33	34	35	36	37	38	39	40	41	42	43	44	45	46	47	48	49	50	51	52	53	54	55	56	57	58	59	60	61	62	63	64	65	66	67	68	69	70	71	72	73	74	75	76	77	78	79	80	81	82	83	84	85	86	87	88	89	90	91	92	93	94	95	96	97	98	99	100
---	---	---	---	---	---	---	---	---	----	----	----	----	----	----	----	----	----	----	----	----	----	----	----	----	----	----	----	----	----	----	----	----	----	----	----	----	----	----	----	----	----	----	----	----	----	----	----	----	----	----	----	----	----	----	----	----	----	----	----	----	----	----	----	----	----	----	----	----	----	----	----	----	----	----	----	----	----	----	----	----	----	----	----	----	----	----	----	----	----	----	----	----	----	----	----	----	----	----	-----

15 Holzbachtal und Albtour
 Circuit dans la vallée de Holzbach et de l'Alb
 Schwann | 38,4 km | 496 m | 3 h

Eine abwechslungsreiche Tour über die Höhenausläufer des Nordschwarzwalds und entlang der idyllischen Flussläufe von Alb und Holzbach. Man findet unterwegs nette Einkehrmöglichkeiten, schöne Weitblicke von der Schwanner Warte und die Ruine der St. Barbara-Kapelle.
 Un circuit varié sur les contreforts de la Forêt-Noire du Nord et le long des vallées idylliques de l'Alb et du Holzbach. Découvrez un chemin d'agréables possibilités de restauration, de jolies vues depuis la tour « Schwanner Warte » et les ruines de la chapelle St. Barbara.

16 Rohan, Schlösser und Abteien
Rohan, Châteaux et Abbayes
Saverne | 39,6 km | 605 m | 3 h



Eine Tour durch die hügelige Landschaft rund um die klassische Stadt Saverne – im Westen der PALATIN-Region gelegen. Mit seinen zwei Abteien und fünf Schlössern hat Saverne kulturell viel zu bieten – mit herrlichen Ausblicken. Die Radtour kann in eine längere sportliche Tour und in eine kürzere gemütliche Tour unterteilt werden.



17 Bier & Hopfen tour
Bière et houblonniers
Waltenheim/Zorn | 25 km | 172 m | 3 h



Eine Tour durch charmante klassische Dörfer – darunter Hohentzenberg – mit seiner romanischen Basilika und Wingersheim mit seinen majestätischen Hopfenbergen. Den perfekten Abschluss der Radtour bieten die Brasseries und Brauereischenken in Hochfelden – der klassischen Brauereihochburg.



18 Jüdisch-elsässische Kulturerbe
Patrimoine judéo-alsacien
Hochfelden | 45 km | 283 m | 4:30 h



Eine Entdeckungstour zu elsässischen Kulturerbestätten: Traditionelle elsässische Dörfer und Fachwerkbauweise, Museen zur Geschichte, den Traditionen der Region und dem jüdischen Erbe im Elsass – mit Synagogen in Hochfelden und Bouxwiller sowie einem jüdischen Friedhof in Ettenodur.




19 Rundtour durch die „Stations Vertes“
Escapade autour des Stations Vertes
Niederbronn-les-Bains | 28 km | 400 m | 2 h



Rundtour vom Kun- und Baderort Niederbronn-les-Bains entlang des Falkensteinbachs und der Zinal durch den Naturpark Nordvogesen. Vor beeindruckender Kulisse der Burgruinen Grand Arnouberg, Ramstein, Falkenstein und der Wasenburg. Partez à la découverte de la station thermique de Niederbronn-les-Bains et longez le Falkensteinbach et la Zinal à travers le Parc naturel Nordvogesen. Voir beeindruckender Kulisse der Burgruinen Grand Arnouberg, Ramstein, Falkenstein und der Wasenburg.



20 MTB-Tour Grand Wintersberg
Circuit VTT du Grand Wintersberg
Niederbronn-les-Bains | 24 km | 920 m | 4 h



Eine Mountainbiketour auf den 581 Meter hohen Grand Wintersberg – das höchste Massiv der Nordvogesen. Der 25 Meter hohe Aussichtsturm auf dem Gipfel bietet einen fantastischen Ausblick auf die Nordvogesen, den Schwarzwald und die Pfalz. Bei klarer Sicht ist sogar das Straßburger Münster zu sehen.



21 „Stations Vertes“-Tour
Stations Vertes à vélo
Lembach | 28 km | 360 m | 2 h



Rundtour durch die grünen Landschaften und Gebirge der Nordvogesen bis zur Kurstadt Niederbronn-les-Bains, die als „Station Verte“ zertierte ist. Eine Abenteuer- und Radtour, die eine rezevolle Landschaft und Dörfer mit unverwundlichem Charme führt. Ein Genuss für Liebhaber alter Steine.



22 Radtour durch die Kurorte
Tour cyclo les stations thermales
Niederbronn-les-Bains | 66 km | 740 m | 1 Tag



Entdeckungstour in das Gebiet des „Alace Verte“ und seine Kurorte Morbronn-les-Bains und Niederbronn-les-Bains. Entlang des Saurelets liegen zahlreiche Sehenswürdigkeiten, mit Rastmöglichkeiten im Jägerthal und auf dem Gimbelhof.



23 Burgen- & Wäldertour
Route des châteaux et des forêts
Lembach | 42 km | 600 m | 4 h



Diese Radtour führt im landschaftlichen Wechsel von Wiesen, Obstgärten und Wäldern durch den Naturpark Nordvogesen. In den Wäldern entlang der Route schlammern zahlreiche Burgruinen. Die meisten sind zu Fuß über die vom Vogesenpark markierten Wege oder Pfade erreichbar.



24 Kulturerbe-Route
Route du patrimoine
Walbourg | 65 km | 700 m | 7 h



Kirchen, Abteikirche, Schlösser, Burgen, Denkmäler gallo-römische Stile – das reiche Kulturerbe der Station Vertes ist auf dieser Radtour zu entdecken, die auf Schleifwegen durch eine reizvolle Landschaft und Dörfer mit unverwundlichem Charme führt. Ein Genuss für Liebhaber alter Steine.



25 Schmuggler-Tour
Tour des contrebardiers
Schönau | 17 km | 218 m | 2-3 h



Eine wunderbare Tour durch das deutsch-französische Grenzgebiet, zwischen lauschig dichten Wäldern und stillen offenen Landschaften. Unterwegs laden die Burgruinen Wasenstein und Fleckenstein zu einem Besuch ein und im Fleckensteiner Weiher lässt es sich gut baden.



26 Freundschafts-Tour
Tour de l'amitié
Obersteinbach | 28,3 km | 247 m | 3-4 h



Rundtour vorbei an historischen Stätten wie der „Schwarzen Tafel“ am „Grenznäherberg“ nach Ludwigswinkel. Mit Informationen entlang der Route schlammern zahlreiche Burgruinen. Die meisten sind zu Fuß über die vom Vogesenpark markierten Wege oder Pfade erreichbar.



27 Friedens-Tour
Tour de la paix
Bundenthal | 65 km | 48 km | 183 m | 2:30 h



Eine grenzüberschreitende Rundtour durch malerische klassische und plätschernde Dörfer, vorbei an zahlreichen Sehenswürdigkeiten. Unterwegs geben Info-Tafeln Einblicke in die deutsch-französische Geschichte. In Lembach lohnt ein Abstecher zum „Jour à Chaux“, einem Bauwerk der Maginot-Linie.




28 Hiwwe un Driwwe-Tour
De part et d'autre
Lembach | 33,1 km | 342 m | 4 h



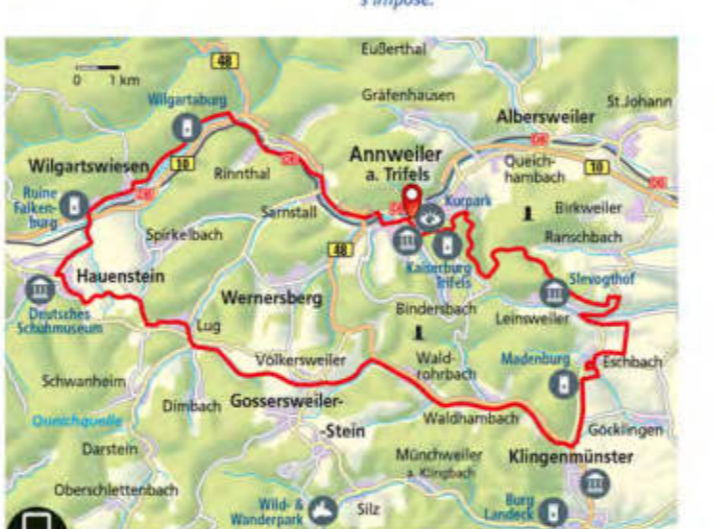
Bergauf und bergab führt die abwechslungsreiche Rundtour durch malerische Weinstäcker und charmante Dörfer auf der französischen und der deutschen Seite – also „Hiwwe un Driwwe“. Der Fleckensteiner Weiher und der Schönauer Weiher laden unterwegs zum Rasten und Baden ein.



29 Burgentour
Circuit des châteaux
Annweiler | 41,8 km | 463 m | 4 h



Eine Tour durch malerische Altstädte, entlang der idyllischen Queich und mitten durch den Pfälzer Wald. Vorbei an Burgen und Festen führt sie durch Annweiler am Trifels, Leinsweiler und Hausstein. Lohnenswert ist ein Abstecher zur Burg Trifels.



30 Viehstrich-Tour
Circuit Viehstrich
Bad Bergzabern | 36 km | 183 m | 2:30 h



Eine gemütliche Radtour durch den nördlichen Bienwald, Wiesen und Weinberge, Acker und Obstgärten. Unterwegs gibt es viele Gelegenheiten, um sich mit Wein vom Winzer und frischen regionalen Produkten aus den Höfen zu versorgen und diese direkt auf einem der Picknickplätze zu genießen.



31 Hof zu Hof Tour
Circuit de ferme en ferme
Kandel | 29,2 km | 48 m | 2 h



Eine lokale Entdeckungstour durch die Südpfalz mit Weinbergen, weiten Feldern, blühenden Wiesen und historischen Fachwerkhäusern. Von Hof zu Hof werden lässt sich mit Weinern und traditionellen Hofläden „Gudes von do“ entdecken.



32 Winzer-Radrundweg
Circuit des vigneronns
Insheim | 43 km | 273 m | 3 h



Eine Radtour rund um Landau, seine Stadtdörfer und romantischen Weinzerdörfer an der Südpfalz. Hier lässt sich der Charme einer der schönsten Weinregionen Deutschlands und der Gastfreundschaft der Pfälzer erleben.



33 Storchentour
Circuit des cigognes
Bellheim | 39 km | 41 m | 2:40 h



Eine Tour durch die Queichwiesen, den Bellheimer Wald und landschaftlich geprägte Dörfer. Von April bis Ende August können Störche beobachtet werden. Das Storchenzentrum in Bornheim informiert über das Leben der Störche und die traditionelle Wasserbewirtschaftung, die von der UNESCO zum immateriellen Kulturerbe der Menschheit erklärt wurde.



34 Mandelblütentour
Circuit des amandiers en fleurs
Edenkoben | 46 km | 350 m | 3 h



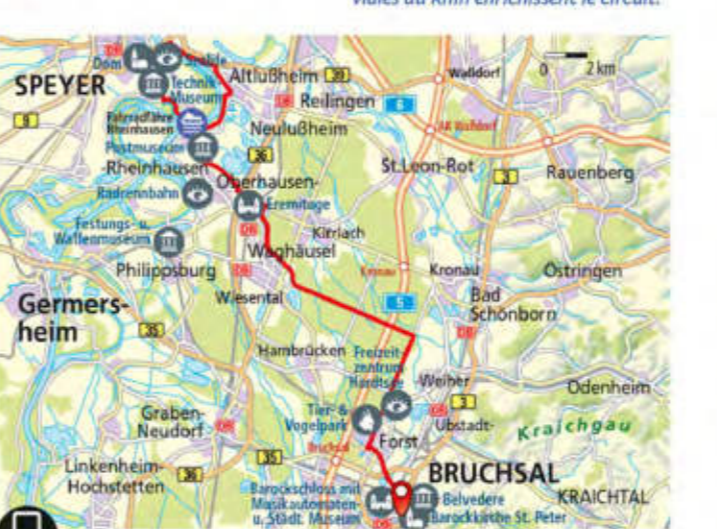
Die Mandelblütentour ist besonders im Frühling ein tolles Erlebnis. Doch auf dieser Strecke im Herzen der Deutschen Weinstraße gibt es das ganze Jahr viel zu sehen: Schloss Villa Ludwigshöhe, das Hambacher Schloss, alte Kapellen oder moderne Kunstinstallationen.



35 Schönbornroute
Circuit de Schönborn
Bruchsal | 66 km | 120 m | 4:33 h



Erlebnisreiche Radtour vom Schloss in Bruchsal durch den Kraichgau und die Rheinebene bis in die romantisch inspirierte Domstadt Speyer. Unterwegs bereichern Burgen, Badesee, Sargel- und Erdbeerfelder, der Lufthartwald und die Rheinauen die Tour.



36 Tour de Spargel
Circuit des asperges
Bruchsal | 108 km | 115 m | 7 h



Eine Radtour durch die Rheinebene und die unverwechselbare Landschaft eines der größten Spargelbaugebiete Deutschlands. Auf dem Weg laden vielfältige Sehenswürdigkeiten – wie das Barockschloss in Bruchsal, das Freizeitzentrum in Waghäusel oder das Schwetzingen Schloss – zu einem Besuch ein. Zahlreiche Hofläden bieten unterwegs kulinarische Genüsse in besonderer Ambiente.



37 Wohlfühl-Tour
Circuit bien-être
Mingolsheim | 38,7 km | 211 m | 2:40 h



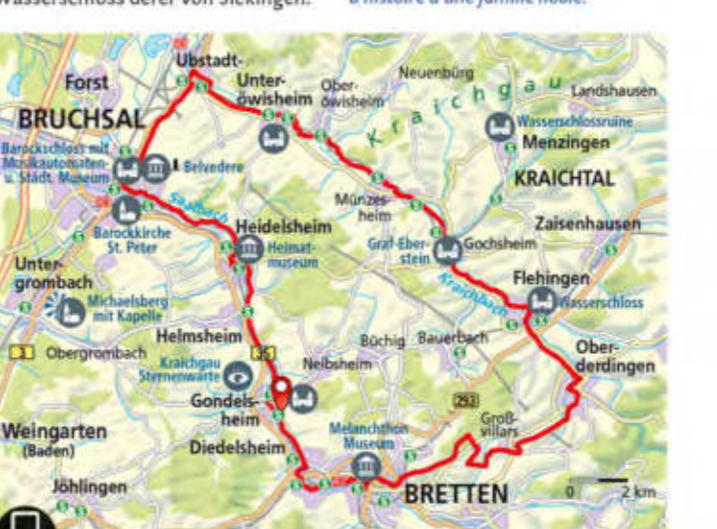
Rundtour entlang unberührter Naturschutzgebiete und Auenlandschaften, mit Blick auf die Weinberge und einem gemütlichen Stopp am Hardesse zum Schwimmen, Relaxen oder Bootfahren. Ein Besuch im Thermenium Bad Schönborn am Ende der Tour bietet Wellness pur.



38 Schlösser-Tour
Circuit des châteaux
Gondelsheim | 54 km | 182 m | 3:30 h



Aussichtsreiche Radtour zu den Schlössern des Kraichgau. Das Barockschloss Bruchsal zählt zu den Glanzlichtern seiner Epoche. In Gondelsheim beeindruckt das viktorianische Schloss mit schottischen Bauelementen und in Flörsheim ein geschichtsträchtiges Wasserschloss der von Sickingen.



39 Öko-Regio-Tour
Circuit écologique du Kraichgau-Stromberg
Jöhlingen | 81,9 km | 728 m | 5:45 h



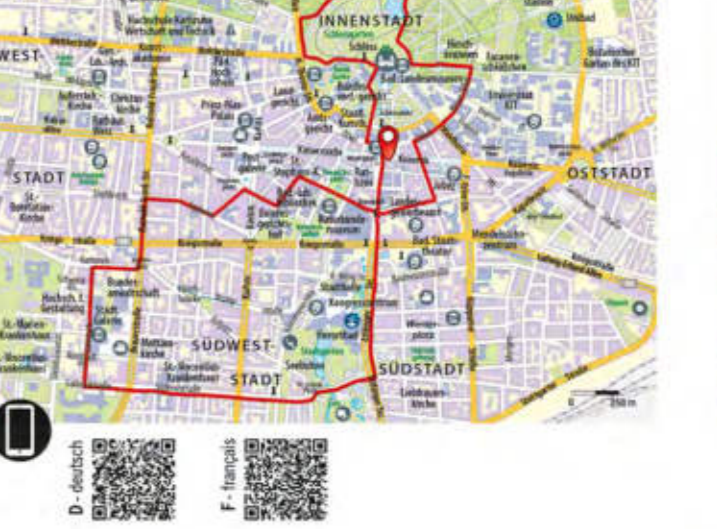
Eine erlebnisreiche Radtour durch den Kraichgau und seine urale Kulturlandschaft. Das „Land der 3000 Hügel“ zeigt bei dieser Tour alles, was es an Natur und Sehenswürdigkeiten mit Streuobstwäldern, Hohlwegen, Trockenmauern, Schlössern, Museen und anderen Geheimtipps zu bieten hat.



40 KulturRADtour Karlsruhe
Circuit culturel à Karlsruhe
Karlsruhe | 9 km | 2 m | 2:20 h



Karlsruhe ist die Stadt der kurzen Wege. Mit der KulturRADtour Karlsruhe kann man auf knapp 10 Radkilometern die schönsten Orte der Stadt entdecken und natürlich auch den einen oder anderen Schatz am Wegrand: tierisch spannend, richtig grün, mit Medienkunst oder Schlossgeschichten.



41 NaturRADtour Karlsruhe
Sur les traces de la nature à travers Karlsruhe
Karlsruhe | 48 km | 20 m | 3:20 h



Impregnieren Sie sich in der Natur der Hardt. Ce circuit vous offre des paysages apaisants dans le quartier de Karlsruhe et vous ne découvrez pas moins de huit zones protégées et trois espaces de nature, tout en apprenant des choses passionnantes sur la faune et la flore locales.



43 Über die Albtalhöhen
Sur les hauteurs de la vallée de l'Alb
Malsch | 37,4 km | 436 m | 3 h



Eine Rundtour für E-Biker, Mountainbiker und sportliche Tourenradfahrer, die ganz besondere Ausblicke von den Höhen der Schwarzwaldausläufer im Albtal bietet. Zahlreiche Biergärten und für Natur-Fans der Walderlebnispfad Spessart sind willkommen. Gelegenheiten vom Rad zu steigen.



Deutsch-französische Genussstouren
Circuits thématiques franco-allemands



„Süße Verführung“ „Douceurs Sucrées“
bellegiau choix | 387 km | 939 m | 27 h




Streuobsttour
Vergers
bellegiau choix | 403 km | 1484 m | 28 h



Eine Tour für alle Sinne durch die abwechslungsreiche Kulturlandschaft, vorbei an Wäldern, Obst- und Gemüsegärten, Brunnen und Höfen. Ein circuit vélo à travers les paysages de vergers d'Alsace, du Palatinat et du Pays de Bade proposant des pauses gourmandes chez les producteurs locaux et distillateurs.



Wein und Terroir
Vignoble et Terroir
bellegiau choix | 325 km | 1514 m | 23 h



Eine Genussstour durch die Weinbaugebiete in Baden, Pfalz und Elsass zu geselligen Weinuben und qualitätsbewussten Weinmännern mit exzellenten Weinen. Ein circuit à vélo reliant les Routes des Vins d'Alsace, du Palatinat et du Pays de Bade passant à dégustations chez les vignerons et de pauses gourmandes dans des vignobles authentiques.